

Hafen Assens, die Küstensteilhänge bei Halk Hoved sowie die Inseln Baagø und Årø.

Købingsmark Strand

Hier sind Zeltplätze und man kann Erfrischungen kaufen. Der Badestrand ist gut und durch eine Rampe für Rollstühle behindertengerecht. Es gibt auch eine öffentliche Toilette.

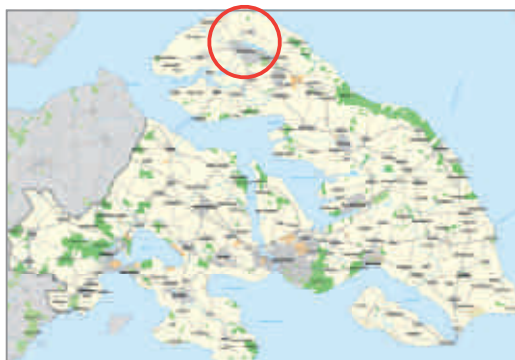


Hopsø Made

Auf dem Weg nach Holm kommen Sie an Hopsø Made, einem niedrig gelegenen Wiesengebiet mit Sauergrasbüscheln, vorbei. Hier befand sich früher eine Bucht, die den Nordborg See mit dem Meer verband. Der Sage nach segelten einst Riesen vorbei und legten in der Bucht an. Die Einwohner von Holm hatten natürlich Angst, was wohl geschehen würde, und behielten die Riesen aufmerksam im Auge. Doch diese feierten ausgelassen und wurden dabei immer lauter. Sie rannten umher, johlten und hüpfen lustig von Grasbüschel zu Grasbüschel. Am Tag danach zogen sie einfach weiter, sonst geschah nichts.

Nachdem die Riesen dort so herumgehüpft waren, nannten die Einwohner von Holm den Ort Hopsø Made. Das Wort „Made“ ist der südjütländische Ausdruck für Wiese.

Holm

Holm hat den Charakter eines ganz typischen Alsener Dorfes. Hier gibt es immer noch Kühlhaus und Feuerwehr. Die Bürger haben viele Millionen Kronen gesammelt, um den alten, denkmalgeschützten Gasthof zu erhalten. Auf der Lindewerft ist eine Rekonstruktion des ältesten aus Planken gebauten Bootes Nordeuropas zu sehen. Vor dem Gemeindezentrum, das zu einem Einwohner-Gemeinschaftshaus umgestaltet wurde, steht ein Wiedervereinigungsstein zum Gedenken an die Rückkehr Südjütlands zu Dänemark im Jahr 1920.



Sønderborg Kommune
Natur og miljø
Rådhusvej 10
6400 Sønderborg
www.sonderborg.dk



54927, 12.2009
Tekst og fotos:
NATURFOTALLEREN Steen Røhlerg.


Sønderborg

Die Nordküste auf Alsen

– eine Fahrradtour



Nordborg See – Købingsmark – Holm

Diese Fahrradtour durch die schöne Nord-Alsener Landschaft ist ungefähr 26 km lang und beginnt vor dem Schloss Nordborg. Die Tour führt entlang der Nordküste durch viele Naturgebiete, die nur mit dem Fahrrad oder zu Fuß erreichbar sind.

Es ist eine abwechslungsreiche Tour mit Asphalt- und Schotterwegen, an einigen Stellen muss das Fahrrad geschoben werden. Die Tour kann in wenigen Stunden abgefahren werden, doch planen Sie lieber 4-5 Stunden ein, damit Sie an einigen der vielen schönen Stellen unterwegs anhalten können.

Die Route führt am Schloss Nordborg vorbei und einen idyllischen Pfad am Nordborg See entlang. Am Strand Købingsmark können Sie im Sommer baden und Eis kaufen. Beobachten Sie unterwegs die üppige Natur mit zahlreichen Vogelarten und Wildpflanzen! Wenn Sie an einem lauen Sommerabend im Mai oder Juni radeln, hören Sie mit etwas Glück den Chor der Laubfrösche oder Kreuzkröten an den vielen Wasserlöchern. Wenn Ihnen die Tour zu lang ist, machen Sie zwei daraus.

Möglichkeiten dafür sehen Sie auf der Karte.

Nordborg und das Schloss

Genau wie Sonderburg ist auch Nordborg um das Schloss entstanden, das idyllisch am Schlossee liegt. Das Schloss war im Besitz des Herzogs Hans dem Jüngeren, der es von seiner Mutter, Königin Dorothea, geerbt hatte. Herzog Hans war als gnadenloser Herrscher bekannt, der die Bauern ausmergelte und dann ihren Grund und Boden seinen Schlössern einverleibte. Später wurden die Verhältnisse auf



dem Schloss friedlicher und heute befindet sich hier eine Heimvolkshochschule.

Nordborg See

Der Nordborg See liegt sehr hübsch am Schloss und bietet u.a. mit Stockenten, Blesshühnern und Reiherenten eine artenreiche Vogelwelt. Der Pfad führt hier direkt bis ans Seeufer, wo die Bäume über das Ufer hinaus ragen. Kleinvögel wie Kleiber, Zaunkönig und Kohlmeise hüpfen durch das Gebüsch und melden lauthals ihre Anwesenheit. Der Fahrradweg am See ist gleichzeitig ein Wanderweg, nehmen Sie deshalb bitte Rücksicht auf Fußgänger. Auf dem Weg gibt es kleine Abenteuerplätze und einen Naturspielplatz für Kinder.

Aussicht nach Nordborg

Der Weg schlängelt sich idyllisch durch das Dorf Lavensby. Die großen, schönen Steinhäuser des Hofes zeugen davon, dass das Gebiet einst sehr wohlhabend war. Ein gutes Stück außerhalb des Ortes bietet sich von der Hügelkuppe eine Aussicht zurück auf Schloss Nordborg und den Wasserturm.

Pøl

Von hier aus verläuft der Pøl-Pfad nach Nordborg und stößt dort auf den Wanderweg um den Nordborg See. Die Fahrradrouten führt jedoch weiter geradeaus.

In Pøl befindet sich die weltweit älteste Gemeinschaftsmolkerei, eine frühe Form der Genossenschaftsmolkerei. Die Molkerei wurde 1865 errichtet, unmittelbar nachdem die Deutschen Südjütland erobert hatten.

Gammelskov Strand

In Pøl biegen Sie auf den Asphaltweg nach rechts ab. Unmittelbar vor Gammelskov Strand gibt es einen Rastplatz mit Bänken, an dem Sie an einem windigen Tag eine geschützte Stelle für eine Pause finden. Doch die Aussicht ist am Strand besser. Von hier sehen Sie die weißen Silos vom

